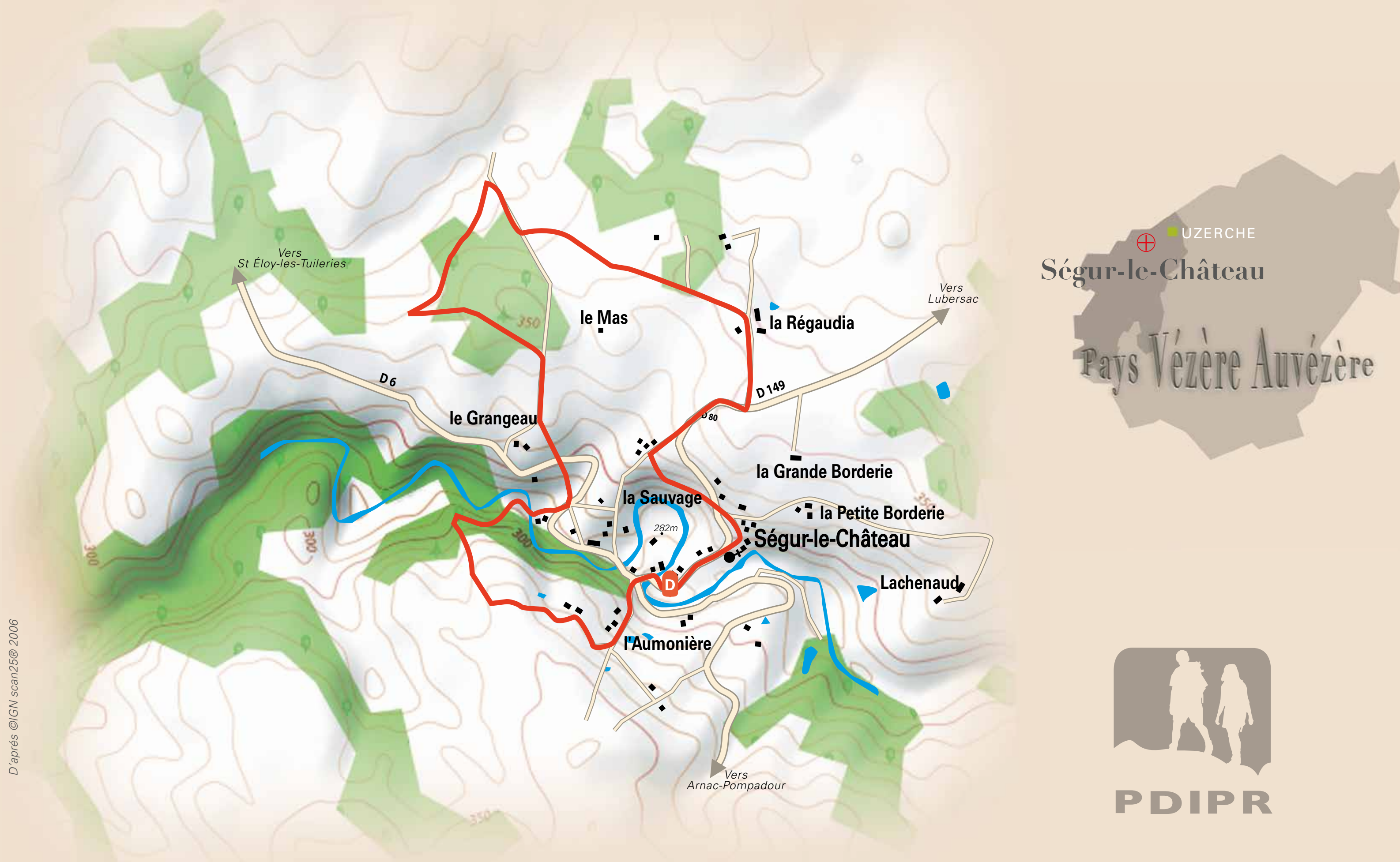


Itinéraires de Promenade et de Randonnée

# Sentier des 2 collines



**7,5 km / 2h 15**






**Moyen**



Après avoir découvert les charmes de cette cité médiévale blottie dans les méandres de l'Auvézère et classée parmi les « Plus Beaux Villages de France », vous partez pour une agréable balade sans difficulté. D'une colline à l'autre, vous emprunterez une passerelle enjambant la rivière, des chemins en sous-bois, forêts et plateaux. En chemin, vous profiterez de beaux panoramas sur le village, la campagne et les hameaux environnants.

 **BALISAGE Jaune**


 Bonne direction  
 Changement de direction  
 Mauvaise direction

**FFRandonnée**   
Comité départemental  
Corrèze



## Ségur-le-Château

Mairie de Ségur-le-Château : 05.55.73.53.21



Communauté de Communes  
du Pays de Saint-Yrieix