



SAINT-SYLVESTRE

LE CHEMIN DES CARRIERS

9,2 KM

185M+



Durée : 2h15
Niveau : Facile

Particularité :

Sentier de découverte balisé en bleu à parcourir dans les anciennes carrières de granit : 2,5 km



Durée : 1h00
Niveau : Facile



Cette topofiche a été conçue par le Département de la Haute-Vienne dans le cadre de sa politique en faveur de la randonnée.

AVANT DE PARTIR

- Je choisis un parcours qui correspond à mon niveau
- Je consulte la météo
- J'ai un équipement adapté
- Si seul-e, je prévois au moins une personne de mon itinéraire et je reste joignable en cas d'accident
- Je pense à avoir suffisamment d'eau et de nourriture

LA CHARTE DU RANDONNEUR

- Je respecte les interdictions en vigueur (feux, campement...)
- Je referme les clotûres / barrières derrière moi
- Je ne laisse pas mes déchets sur place
- Je reste sur les sentiers balisés
- Je garde la maîtrise de mon animal

NUMÉROS UTILES



POMPIERS : 18 / SAMU : 15
NUMÉRO D'URGENCE EUROPÉEN : 112
SMS SOURDS ET MALENTENDANTS : 114



Office de Tourisme des monts du Limousin
05 55 76 09 28

Retrouvez toutes les randonnées en Haute-Vienne et les sites touristiques à proximité sur www.visitlimousin.com

Vous cherchez une activité, où manger ?

Pour découvrir la Haute-Vienne facilement ?




Flashez ce QRCode.



SIGNALER
UN PROBLÈME
sentinelles.sportsdenature.fr

LES CARRIERS

Les carrières de granit ont été exploitées intensivement par les carriers, qui étaient avant tout paysans ou ouvriers, depuis la fin du XIXe jusque dans les années 1950. Les blocs de pierre (appelé «Pierre de Fanet ou Faney») étaient acheminés à Limoges et ont servi à construire de nombreux bâtiments comme la préfecture, l'hôtel de ville ou le pont Neuf sur la Vienne.



3 Après le sentier pédagogique, voir un beau front de taille sur la droite, puis poursuivre jusqu'à la route prendre à droite puis à gauche jusqu'au village de Fanay. A un panneau «Stop» aller sur la gauche puis à droite sur la petite route jusqu'au Puy de Lavaud. Ici, prendre à gauche le chemin en face d'un petit garage.




4 Continuer sur un chemin à travers bois jusqu'à une route. La prendre à droite sur 30 m et récupérer un chemin à gauche jusqu'à La Borderie. Traverser la route, continuer puis prendre un chemin à gauche qui monte devant un mur de pierre et ensuite derrière une maison.

5 Continuer sur ce chemin. A un croisement prendre à droite vers Fondanèche. Arriver sur la route tourner à gauche puis à nouveau à gauche sur un chemin qui monte et longe une maison aux volets blancs.

6 Poursuivre sur le petit chemin jusqu'à une antenne relais sur la gauche. Arriver sur la route prendre à droite sur 80 m et reprendre le chemin à gauche en épingle qui descend vers le bourg de Saint-Sylvestre.

7 Continuer sur la route en direction du centre-bourg. Passer devant l'école et l'église et retourner tout droit au point de départ à la salle des fêtes.

LE BALISAGE

-  Continuité d'itinéraire
-  Mauvaise direction
-  Changement de direction



SAINT-SYLVESTRE



DÉPART : PARKING DE LA SALLE DES FÊTES A SAINT-SYLVESTRE (PLACE DES BIENFAITEURS).

1 Partir en direction du centre-bourg, passer devant l'église et monter vers la mairie. Au virage à droite, suivre tout droit la petite route entre la maison et la mairie. Rejoindre à nouveau la route puis continuer et prendre le chemin à gauche avant les panneaux de sortie de Saint-Sylvestre.

EGLISE DE SAINT-SYLVESTRE

Inscrite aux Monuments Historiques, elle date du XIIIe. A l'intérieur, buste reliquaire de Saint-Etienne de Muret du XVe, fondateur de l'ordre de Grandmont.



2 Suivre ce beau chemin jusqu'à la route. Puis à droite jusqu'au village Les Sagnes. Prendre à gauche à travers les maisons après un grand Lavoir-Réserve d'eau à voir sur la droite. Continuer dans le village puis au bout, prendre un chemin qui part sur la gauche. A 70m, un chemin à gauche emmène à un lavoir à double bassins à découvrir en **aller/retour** (photo de couverture). Ensuite, continuer sur le chemin, prendre à droite à un croisement puis aller jusqu'au **sentier pédagogique des carrières** balisé en bleu sur 2 km.

SENTIER PÉDAGOGIQUE DES CARRIÈRES

Ce sont les bénévoles de la «Société des Amis de Saint-Sylvestre et de l'Abbaye de Grandmont» (Sassag) qui ont créé ce sentier illustré par des panneaux explicatifs tout le long du cheminement. On peut y voir, notamment, des rails et des wagonnets qui servaient à évacuer les déchets et à déplacer les gros blocs de granit.

